



**Servizio Manutenzione
Verde Pubblico**

GESTIONE DEL SERVIZIO

DATI ANNO 2018

PROGETTI

GESTIONE DEL SERVIZIO

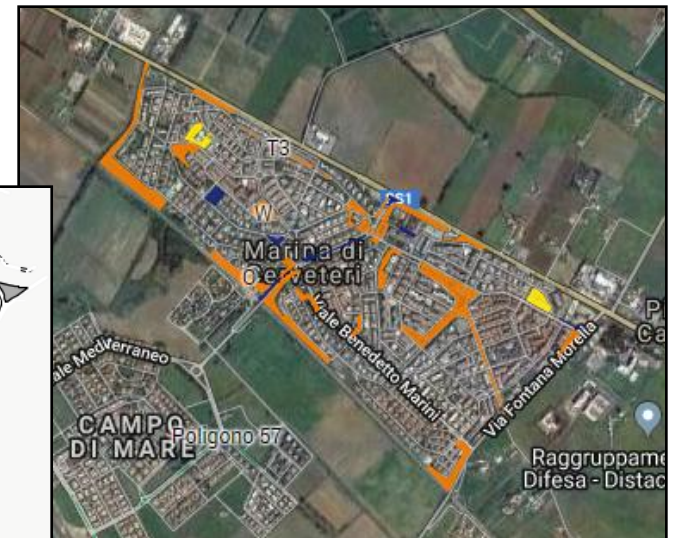
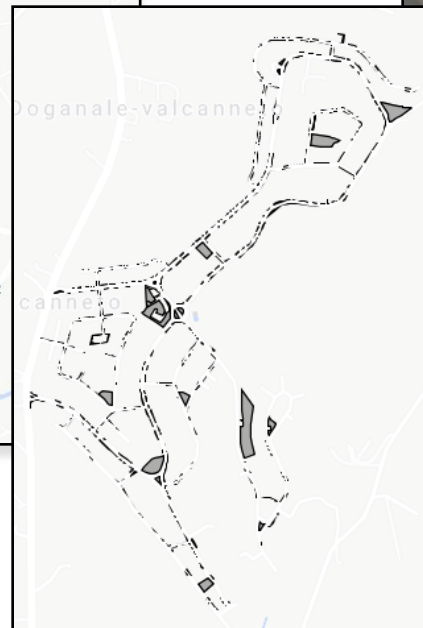
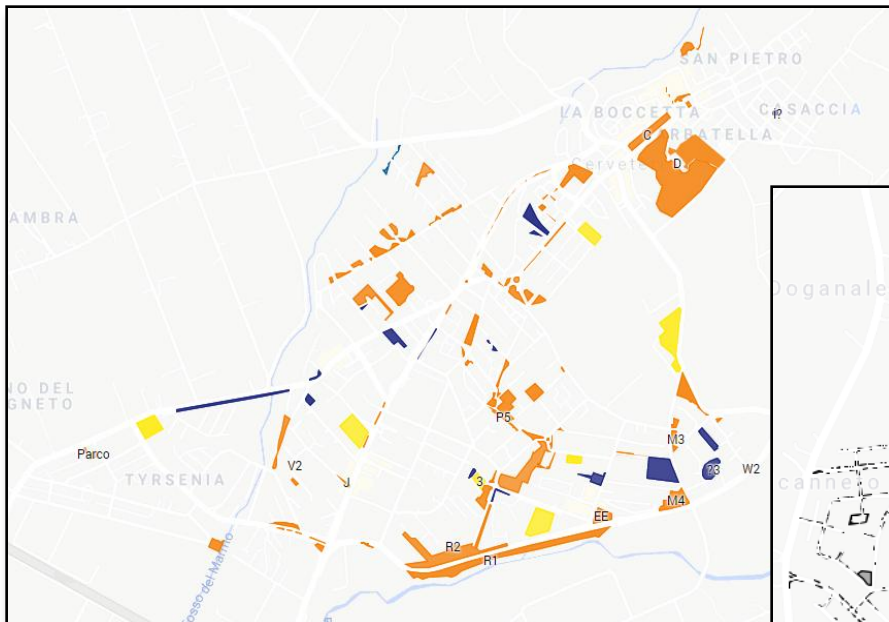
Conoscere il patrimonio da gestire e le attività svolte



Digitalizzazione documentazione cartacea (dato di difficile accesso e utilizzo)



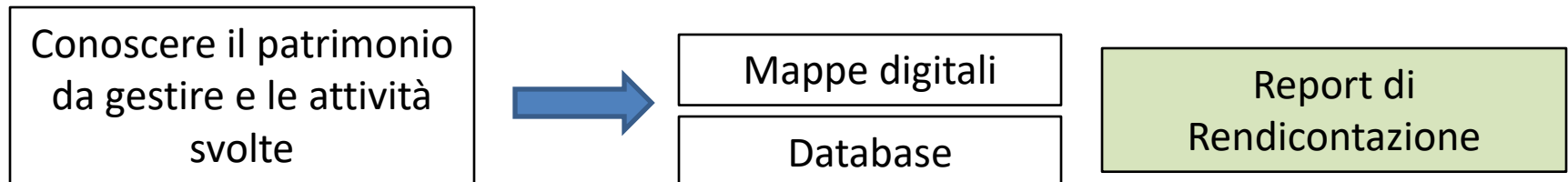
Mappe digitali (dato preciso, dinamico, accessibile)



DISPONIBILI MAPPE SU:

- Alberature censite
- Aree di taglio erba
- Impianti d'irrigazione
- Attrezzature e arredi urbani
- Punti luce

GESTIONE DEL SERVIZIO

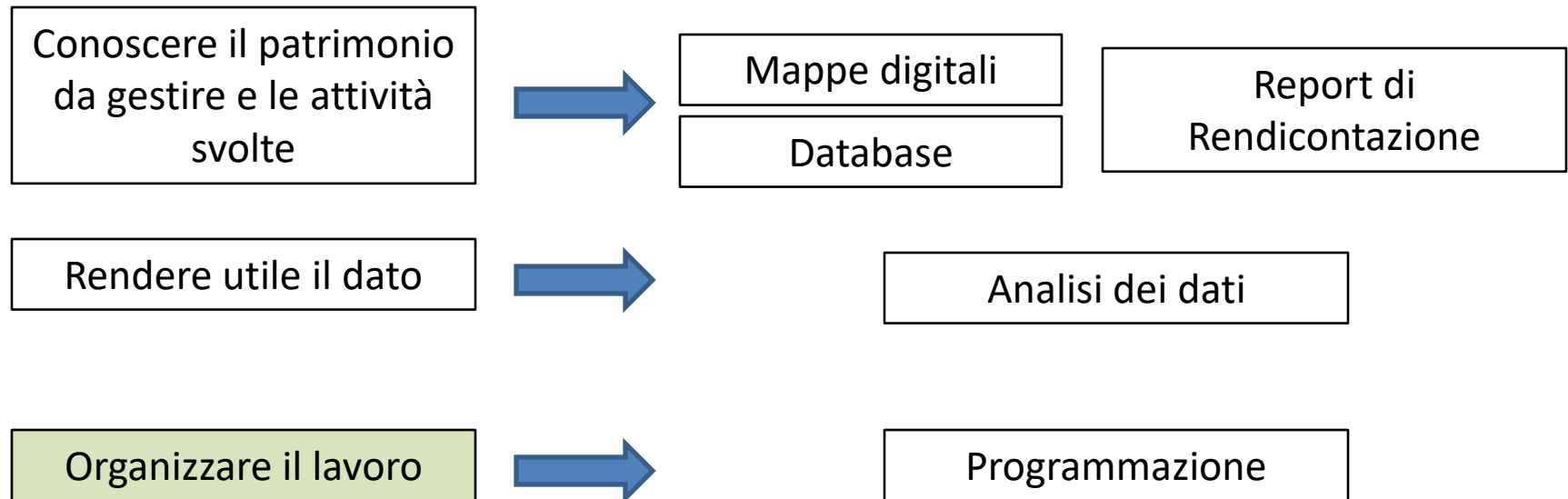


Il Report di Rendicontazione è un archivio digitale dove vengono descritte tutte le attività quotidiane svolte sul campo.



Solo attraverso l'analisi dei dati è possibile soddisfare le buone pratiche di manutenzione del verde, rispettando i corretti periodi per lo svolgimento delle diverse attività e ottimizzare le risorse necessarie; ciò significa non solo essere consapevoli di ciò che viene svolto sul campo ma anche migliorare di volta in volta in base all'esperienza.

GESTIONE DEL SERVIZIO



PROGRAMMARE SIGNIFICA:

Ottimizzare le risorse

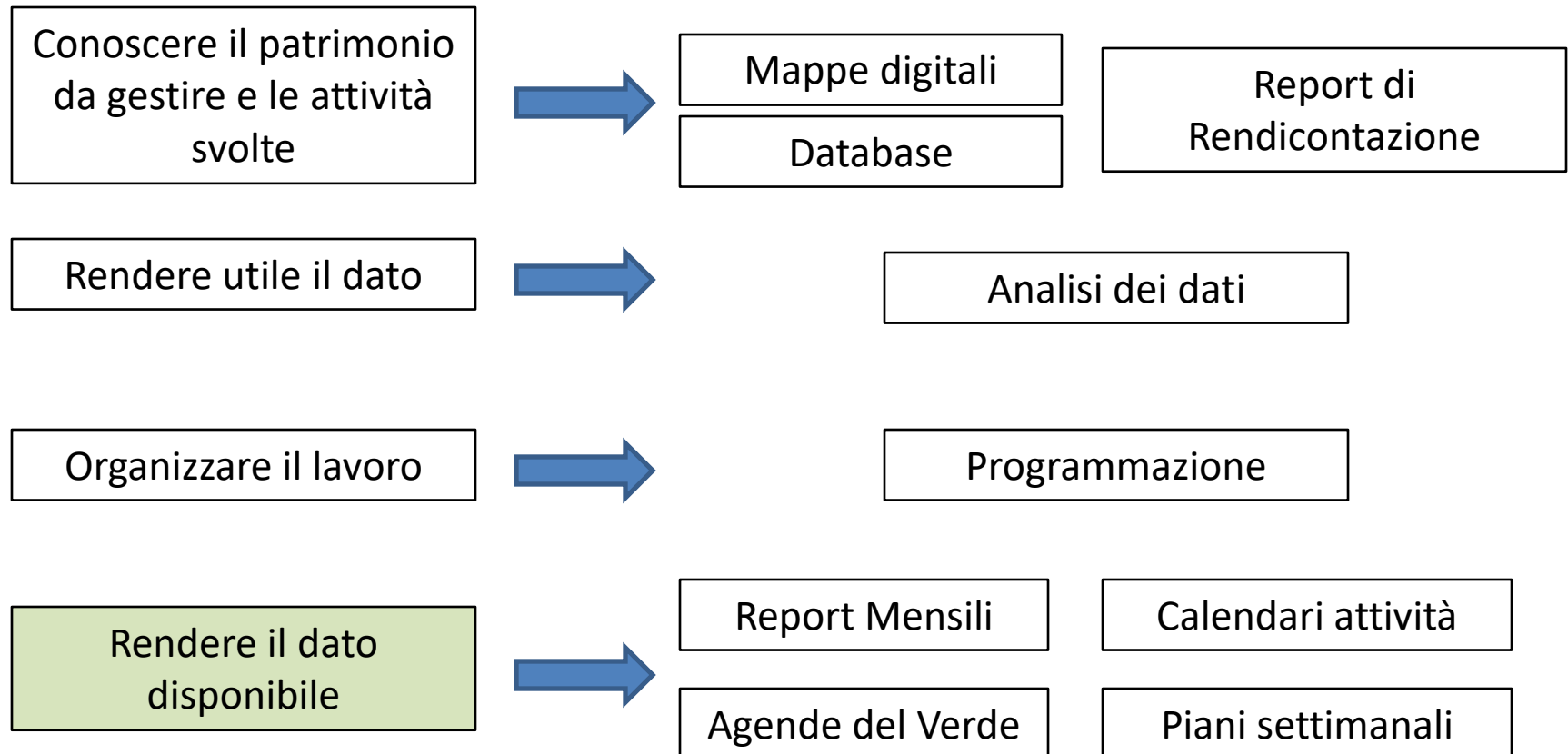
Migliorare la quantità e qualità del lavoro

Migliorare il verde pubblico

Avere più controllo delle attività svolte

Poter divulgare informazioni utili

GESTIONE DEL SERVIZIO



PUBBLICAZIONE SU SITO INTERNET MULTISERVIZI alla sezione
Report: <https://www.multiservizicaerite.it/report/>

DATI 2018

	Cerenova	Cerveteri	Valcanneto	Altre frazioni	Totale
Numero tagli erba	410	410	295	121	1.236
Numero potature	257	74	25	11	367
Numero abbattimenti	43	20	5	4	72
Numero nuove piantumazioni	20 nuove alberature (3-4 mt di altezza) Oltre 200 essenze tra fioriture e specie arbustive				
Trattamenti fitosanitari	Processionaria del pino: 109 alberature trattate Trattamenti stagionali contro i parassiti nei Dog Park				

	N. INTERVENTI PROGRAMMATI	TOTALE INTERVENTI
GENNAIO	96	115
FEBBRAIO	106	128
MARZO	134	151
APRILE	151	207
MAGGIO	222	279
GIUGNO	148	218
LUGLIO	158	229
AGOSTO	110	134
SETTEMBRE	134	176
OTTOBRE	196	219
NOVEMBRE	211	178
DICEMBRE	126	140

ORIGINE	TOTALE SEGNALAZIONI RISOLTE
URP	52
Altri uffici comunali/segnalazioni telefoniche	109
Polizia Municipale/Carabinieri	27
Emergenze meteorologiche	89

La maggior parte degli interventi eseguiti sono programmati; gli interventi non programmati riguardano emergenze e segnalazioni

PROGETTI

IMPIANTI DI IRRIGAZIONE AUTOMATICI



Rimessi a nuovo gli impianti delle aree verdi di Largo Sasso, Piazzale Zambra, Piazza Caputo e della Stazione a Cerenova e Piazza S. Maria e Piazza A. Moro a Cerveteri. L'avvio e lo spegnimento è programmato e governabile da remoto

PASSERELLE SPIAGGE



300 mt di passerella per le 6 spiagge libere di Campo di Mare

PROGETTI

CENSIMENTO ARBOREO E INDAGINI DI STABILITA'



2.919 alberature censite
1.018 valutazioni di stabilità

Il censimento arboreo è uno strumento operativo e tecnico importantissimo per programmare, gestire, utilizzare ed orientare lo sviluppo futuro delle aree verdi, è fondamentale per la programmazione degli interventi sulle alberature e facilita le eventuali segnalazioni.



Le indagini fitostatiche sono state eseguite con il metodo VTA (Visual Tree Assessment), che si basa sull'identificazione dei sintomi di decadimento strutturale dell'albero, sull'approfondimento di tali difetti mediante analisi visiva e tecniche strumentali e sull'attribuzione di una classe di rischio di schianto. In base alla classe di rischio sono consigliati gli interventi di gestione più corretti per l'albero per i successivi 5 anni.